







-  CONFINE COMUNALE

- PUTT/P - REGIONE PUGLIA
ATLANTI DELLA DOCUMENTAZIONE CARTOGRAFICA
SISTEMA GEOMORFOLOGICO - IDROGEOLOGICO

-  CIGLI DI SCARPATA PRINCIPALI
-  RIPE FLUVIALI
-  RETICOLI FLUVIALI
-  PIANE ALLUVIONALI - CONCHE E DEPRESSIONI ALLUVIONALI
-  CAVE

-  IDROLOGIA SUPERFICIALE
- 476 - FIUME OFANTO
- 534 - TORRENTE LOCONE
- 542 - LAMA-CANALE DELLA VETRINA

COMUNE DI CANOSA DI PUGLIA (BA)
Piano Urbanistico Territoriale Tematico/Paesaggio
 Regione Puglia
 (D.G.R. n.1748/15.12.2000)
"PRIMI ADEMPIMENTI PER L'ATTUAZIONE DEL PIANO"
 Titolo V - art.5.05



RIPORTO DEGLI AMBITI TERRITORIALI DISTINTI SU CARTOGRAFIA COMUNALE
 PUTT/P - Regione Puglia - Titolo V - art.5.05
 SISTEMA GEOMORFOLOGICO - IDROGEOLOGICO

TAV. 3.1 **scala 1:25.000**

Elaborazione:
 Settore Edilizia ed Attività Produttiva Comune di Canosa di Puglia; dott. ing. Mario Maggio
 Consulenza: RTP - Studio Associato Fuzio, dott. arch. Vito C. Gianfrate